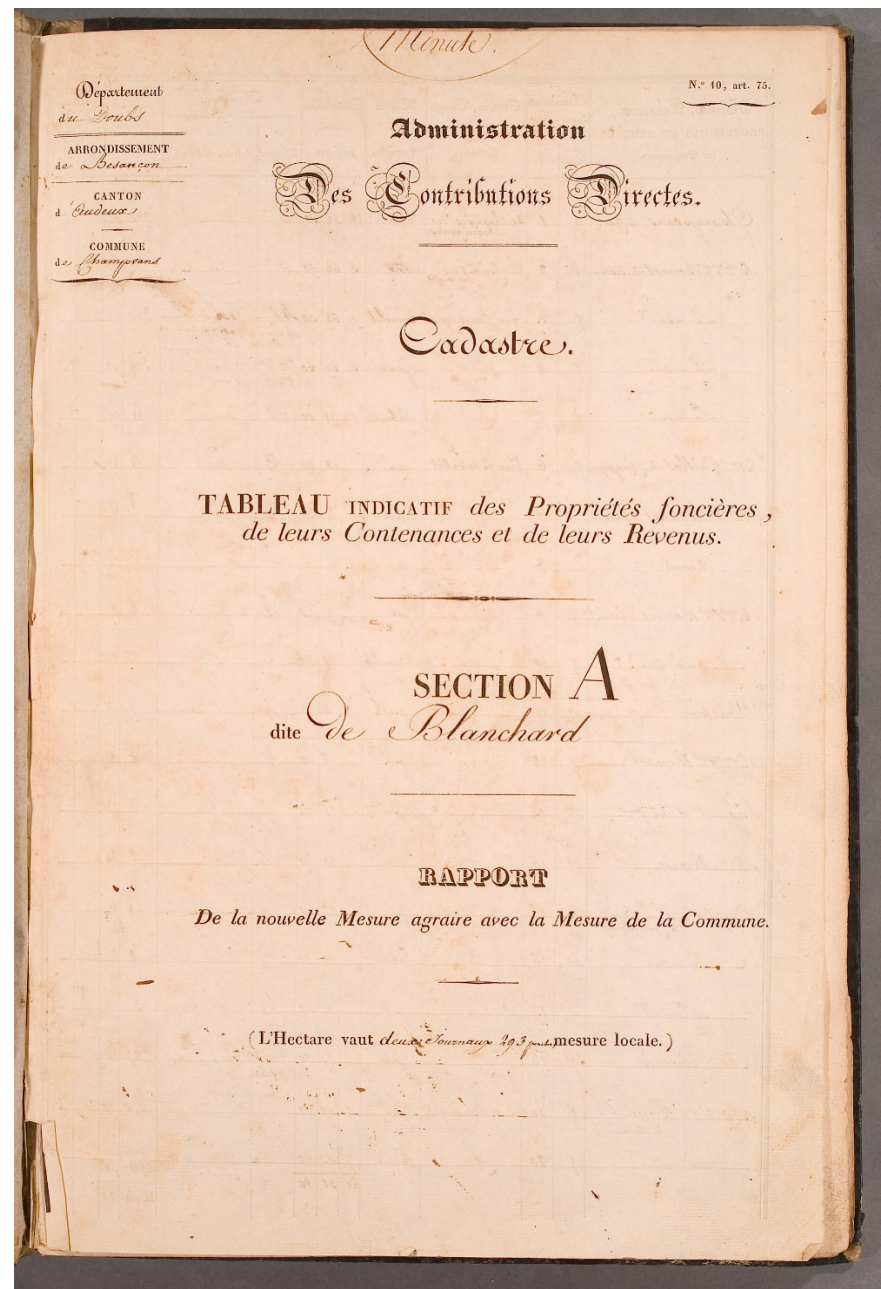


RECONNAÎTRE

LES DOCUMENTS DU CADASTRE

[illegible]

ÉTAT DE SECTIONS CADASTRE ANCIEN [dit NAPOLÉONIEN]

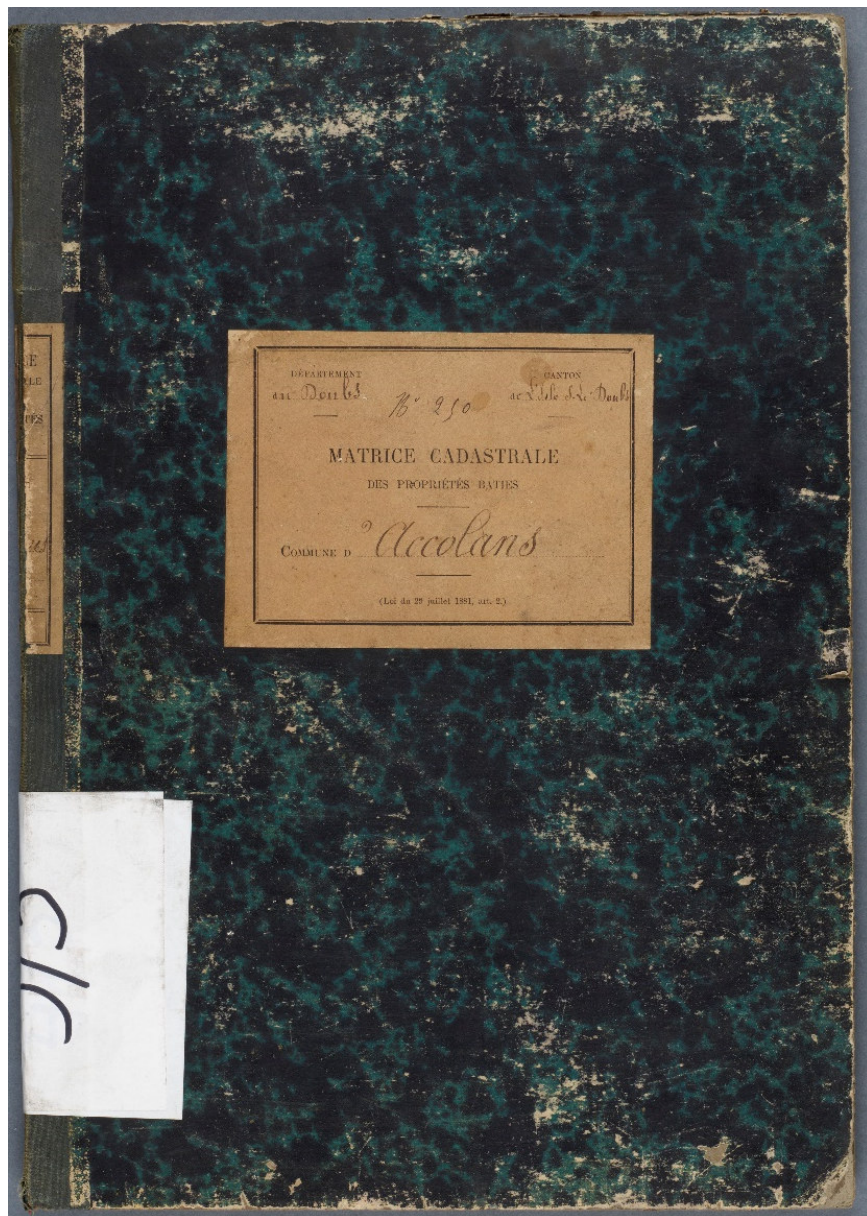


Noms, Prénoms, PROFESSIONS ET DEMEURES des Propriétaires.	Nombres		Cantons, Triages ou Cens-dits.	Nature des Propriétés.	Contenances			Classées en		Reven.	NOMBRE d'HECTARES DECAIRES.		
	de la liste alphanu- mérique.	de PLAN.			EN METRES	EN MÈTRES	EN TOIS.	EN TOIS.					
									arp.			perch.	m.
Champvans, Lefevre	1	1	Le Chanois Des Champvans	bois	25	42	50	1 ^{re}	20	730	47		
M ^{re} V ^{te} Bonnet à Champvans	2	2	Le Chanois Des Champvans	bois	3	64	50	2 ^{de}	20	73	63		
La même	3	3	Les Carougettes	bois	9	68	30	3 ^{de}	20	300	72		
La même	4	4	if	pré	3	69	60	4 ^{de}	20	266	01		
La même	5	5	if	labour	1	41	00	5 ^{de}	20	55	69		
La même	6	6	Ris Bonvalot	pré	18	40	3	6 ^{de}	20	9	57		
M ^{re} V ^{te} Bonnet à Champvans	7	7	if	pré	4	30	3	7 ^{de}	20	3	57		
Méant	8	8											
M ^{re} V ^{te} Bonnet à Champvans	9	9		pré	9	70	4	8 ^{de}	20	6	37		
La même	10	10		bois	30	60	2	9 ^{de}	20	12	09		
Duchon à Champvans	11	11		pré	6	10	4	10 ^{de}	20	2	75		
M ^{re} V ^{te} Bonnet à Champvans	12	12		pré	15	10	4	11 ^{de}	20	6	81		
Laquet à Champvans	13	13		pré	16	70	3	12 ^{de}	20	3	77		
M ^{re} Marin	14	14		pré	10	00	3	13 ^{de}	20	2	26		
Duchon à Champvans	15	15		pré	12	50	4	14 ^{de}	20	1	57		
La même	16	16		labour	10	80	2	15 ^{de}	20	4	27		
La même	17	17		pré	4	30	3	16 ^{de}	20	3	64		
M ^{re} Marin	18	18		pré	73	50	1/2	17 ^{de}	20	47	86		
M ^{re} V ^{te} Bonnet à Champvans	19	19	Les Carougettes	pré	5	00	40	18 ^{de}	20	170	70		
La même	20	20	if	bois	7	53	40	19 ^{de}	20	216	78		
					61	31	50			2264	49		

The image shows the front cover of an old book. The cover is bound in a dark blue, heavily textured cloth. In the center, there is a light-colored, scalloped-edged label with the word "Mollenoire" written in cursive script. The spine is visible on the left, showing wear and a small white label with the number "11, 2". The book is placed on a dark surface.

[illegible]

MATRICE DES PROPRIÉTÉS BÂTIES DE 1882

[illegible]

5

MATRICE

des

Propriétés bâties

accolans.

c/c

[illegible]

MATRICE CADASTRALE DES PROPRIÉTÉS NON BATIES.

COMMUNE

Accolans

VOLUME

1

4

Folio 46

M. Buthet Lon à Champans

Pour

19 M.

19 M.

19 M.

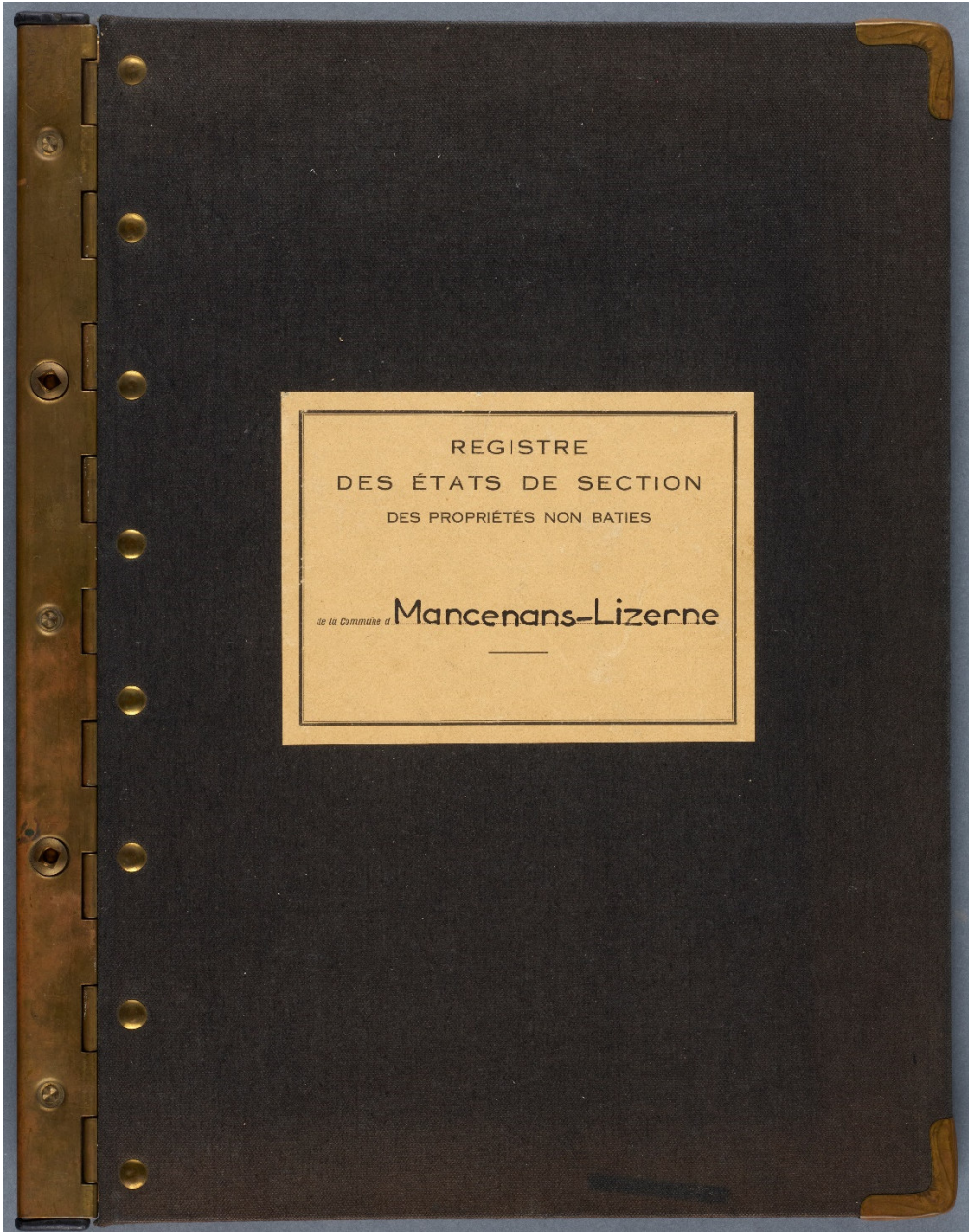
19 M.

TOTAL.				TOTAL.			
ANNÉE	CONTRIBUT.	REVEN.		ANNÉE	CONTRIBUT.	REVEN.	
1915	11	13	53	1916	11	13	53
1917	11	13	53	1918	11	13	53
1919	11	13	53	1920	11	13	53
1921	11	13	53	1922	11	13	53
1923	11	13	53	1924	11	13	53
1925	11	13	53	1926	11	13	53
1927	11	13	53	1928	11	13	53
1929	11	13	53	1930	11	13	53
1931	11	13	53	1932	11	13	53
1933	11	13	53	1934	11	13	53
1935	11	13	53	1936	11	13	53
1937	11	13	53	1938	11	13	53
1939	11	13	53	1940	11	13	53
1941	11	13	53	1942	11	13	53
1943	11	13	53	1944	11	13	53
1945	11	13	53	1946	11	13	53
1947	11	13	53	1948	11	13	53
1949	11	13	53	1950	11	13	53
1951	11	13	53	1952	11	13	53
1953	11	13	53	1954	11	13	53
1955	11	13	53	1956	11	13	53
1957	11	13	53	1958	11	13	53
1959	11	13	53	1960	11	13	53
1961	11	13	53	1962	11	13	53
1963	11	13	53	1964	11	13	53
1965	11	13	53	1966	11	13	53
1967	11	13	53	1968	11	13	53
1969	11	13	53	1970	11	13	53
1971	11	13	53	1972	11	13	53
1973	11	13	53	1974	11	13	53
1975	11	13	53	1976	11	13	53
1977	11	13	53	1978	11	13	53
1979	11	13	53	1980	11	13	53
1981	11	13	53	1982	11	13	53
1983	11	13	53	1984	11	13	53
1985	11	13	53	1986	11	13	53
1987	11	13	53	1988	11	13	53
1989	11	13	53	1990	11	13	53
1991	11	13	53	1992	11	13	53
1993	11	13	53	1994	11	13	53
1995	11	13	53	1996	11	13	53
1997	11	13	53	1998	11	13	53
1999	11	13	53	2000	11	13	53
2001	11	13	53	2002	11	13	53
2003	11	13	53	2004	11	13	53
2005	11	13	53	2006	11	13	53
2007	11	13	53	2008	11	13	53
2009	11	13	53	2010	11	13	53
2011	11	13	53	2012	11	13	53
2013	11	13	53	2014	11	13	53
2015	11	13	53	2016	11	13	53
2017	11	13	53	2018	11	13	53
2019	11	13	53	2020	11	13	53
2021	11	13	53	2022	11	13	53
2023	11	13	53	2024	11	13	53
2025	11	13	53	2026	11	13	5

PLAN DU CADASTRE RÉCENT (RÉNOVÉ OU RÉVISÉ)



ÉTAT DES SECTIONS DU CADASTRE RÉCENT (RÉNOVÉ OU RÉVISÉ)



DEPARTEMENT
du Doubs

ARRONDISSEMENT
de Montbéliard

CANTON
de Maiche

DIRECTION GÉNÉRALE DES IMPÔTS.

COMMUNE
de Mancenans-Lizerne

SERVICE DU CADASTRE

REGISTRE
des
ETATS DE SECTION
DES PROPRIÉTÉS NON BATIES.

I. - Contenance totale de la commune.

ANNÉE.	CONTENANCE TOTALE.			MOTIFS DE LA MODIFICATION APPORTÉE A LA CONTENANCE TOTALE. (LE CAS ÉCHÉANT, NATURE ET DATE DE L'ACTE MODIFIANT LA LIMITE INTERCOMMUNALE)
	ha	a	ca	
pour 1964	609	19	34	légers modifications dans les limites intercommunales avec Blanchefontaine, Les Buissons, Maiche, Le Frasne et Osceux.
- 19				
- 19				
- 19				
- 19				
- 19				
- 19				
- 19				

II. - Répartition de la contenance totale entre les propriétés détaillées aux états de section et le Domaine Public.

ANNÉE.	PROPRIÉTÉS DÉTAILLÉES - ÉTATS DE SECTION.			DOMAINE PUBLIC. (Forêts, parcs, jardins, etc.)			CONTENANCE TOTALE. (Col. 2 + Col. 3)			OBSERVATIONS.
	ha	a	ca	ha	a	ca	ha	a	ca	
pour 1964	591	64	22	18	54	12	609	19	34	
- 1970	591	64	22	18	54	12	609	19	34	
- 1971	591	64	22	18	54	12	609	19	34	
- 1972	591	64	22	18	54	12	609	19	34	

Suite au verso

MATRICE DU CADASTRE RÉCENT (RÉNOVÉ OU RÉVISÉ)



Compte : 8

Pour 19

19 34 2 02 22 540 45
15 39
19 34 19 80

19
19
19
19
19

Faillite compléte

PROPRIÉTÉS BATIES.

MUTATIONS.					DÉSIGNATION DES PROPRIÉTÉS.			REVENU (Révision 1900).				REVENU (Révision 19...).				REVENU (Révision 19...).				
ENTRÉE.	SORTIE.		NATURE DE LA PROPRIÉTÉ (1).	LIEU-DIT OU RUE ET NUMÉRO.	NATURE DE LA PROPRIÉTÉ (1).	USINES.			USINES.			USINES.			USINES.					
ANNÉE.	TIEN.	ANNÉE.				ANNÉE.	ANNÉE.	ANNÉE.	ANNÉE.	ANNÉE.	ANNÉE.	ANNÉE.	ANNÉE.	ANNÉE.	ANNÉE.	ANNÉE.	ANNÉE.	ANNÉE.	ANNÉE.	
1	2	3	4	5	6	7	8	9	10	11	12	13	14	15	16	17	18	19	20	21
1905	S. B.	1907	S. B.	1907	1907	1907	1907	1907	1907	1907	1907	1907	1907	1907	1907	1907	1907	1907	1907	1907
1909	S. B.	1910	S. B.	1910	1910	1910	1910	1910	1910	1910	1910	1910	1910	1910	1910	1910	1910	1910	1910	1910
1912	S.			1912	1912	1912	1912	1912	1912	1912	1912	1912	1912	1912	1912	1912	1912	1912	1912	1912

(1) Attribue la mesure de la loi et la quote-part dans la propriété de son intérêt à été établi un état descriptif de division.

PLAN DU REMEMBREMENT

REMEMBREMENT
Titre 1^{er} du Livre 1^{er} du Code Rural

BERTHELANGE - (Doubs)

Tableau d'assemblage




Calque définitif

Echelle de 1/5000

Etabli en 1976
par M. PICARD
géomètre agréé

PROCÈS-VERBAL DU REMEMBREMENT



Direction Générale
des Impôts

Service des Impôts
des Particuliers

Service des Impôts
des Particuliers

PROCÈS-VERBAL DE REMEMBREMENT DE LA COMMUNE DE VUILLEGIN (Certificatif au compte d)

N° 1284
(p. 1 - 8)

PAGE 1

DESIGNATION DES PROPRIETAIRES

(liste conformément aux dispositions
des articles 3 et 6 de la loi n° 14-22 du 17 janvier 1953 et
75 du décret n° 55-1350 du 14 octobre 1954, modifiés)

ANDRE Alice, Marthe, Marie née le 3 octobre 1929 à VUILLEGIN demeurant à VUILLEGIN Calbataire

ANDRE Georges, Ernest, Adelin, né le 15 octobre 1892 à VUILLEGIN demeurant à VUILLEGIN

Sœurs JOUFFROY

Le Préfet
Maire
N° de Compte

PARCELLES ABANDONNÉES EN VUE DU REMEMBREMENT

SECTION	N° de Parcelle	LIEU-DIT	CONTENANCE		CLASSE	VALEUR	N° de Parcelle	LIEU-DIT	CONTENANCE		CLASSE	VALEUR	OBSERVATIONS
			HA	CA					HA	CA			
C 70		Pré Des	20	20	2	2449	17	Pré Des	20	80	2	2993,5	En vertu d'une attestation immobilière établie le 25/10/1962 Par Maître CHAUVIN Notaire à PORTAUBERT publiée le 10 Mai 1963 Vol 3413 N° 27 et suite à la décision de la Commission départementale de Réorganisation foncière et de Remembrement Séance du 10 Février 1972
C 112		Bourbouillon	76	90	2	2691	50	Gros du Pont Rouge	65	76	2	2412,3	

LOTS ATTRIBUES A LA SUITE DU REMEMBREMENT

SECTION	N° de Parcelle	LIEU-DIT	CONTENANCE		CLASSE	VALEUR	N° de Parcelle	LIEU-DIT	CONTENANCE		CLASSE	VALEUR	OBSERVATIONS
			HA	CA					HA	CA			
C 70		Pré Des	20	80	2	2993,5							La parcelle 28 80 provient de la division de la 28 52 en 28 79 et 28 80 par DA N° 96 du 25/2/1972
C 112		Bourbouillon	76	90	2	2691							

TOTAL

17 10

5140

TOTAL

86 56

5025,8

Rectificatif en date du 8 AOUT 1974 au procès-verbal de Remembrement de la Commune de VUILLEGIN publié le 17 Décembre 1969 Volume 2 5 5° 1 & 69

MINISTRE DE L'ÉCONOMIQUE ET DU DÉVELOPPEMENT LOCAL, Département A12-20

N° 15-1233 - 103 MAC - N. de la République - 1974

